



APlan
奥格智慧规划

AUGUR[®]奥格

“多规合一”的践行者，
实现“可感知、能学习、善治理、自适应”的
国土空间智慧化应用



APlan MIS

奥格规划和自然资源业务
协同系统

奥格科技股份有限公司

www.AugurIT.com

改革背景

机构改革

2018年3月,国务院开展机构改革,自然资源部成立,统一行使全民所有自然资源资产所有者职责,统一行使所有国土空间用途管制和生态保护修复职责。

国土空间规划改革

2019年5月,中共中央、国务院正式印发了《关于建立国土空间规划体系并监督实施的若干意见(中发〔2019〕18号)》,将主体功能区规划、土地利用规划、城乡规划等空间规划融合为统一的国土空间规划,实现“多规合一”。

多审合一 多证合一

2019年7月,自然资源部印发了《关于以“多规合一”为基础推进规划用地“多审合一、多证合一”改革的通知(自然资规〔2019〕2号)》,通过“3个合并”“1个简化”,即合并规划选址和用地预审,合并建设用地规划许可和用地批准,多测整合、多验合一,简化报件审批材料等,完善便民措施。

“互联网+ 政务服务”

国务院要求加快推进“互联网+政务服务”、政务信息系统整合共享、审批服务便民化和建设一体化在线政务服务平台等工作。2019年11月,自然资源部印发了《自然资源部信息化建设总体方案》。

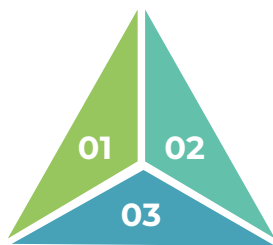
建设目标

业务融合

全面梳理机构整合后规划、土地、矿产、测绘、林业、海洋等业务,实现流程事项标准化。建立健全从源头保护、开发利用到修复治理的全生命周期业务管理体系。

数据融合

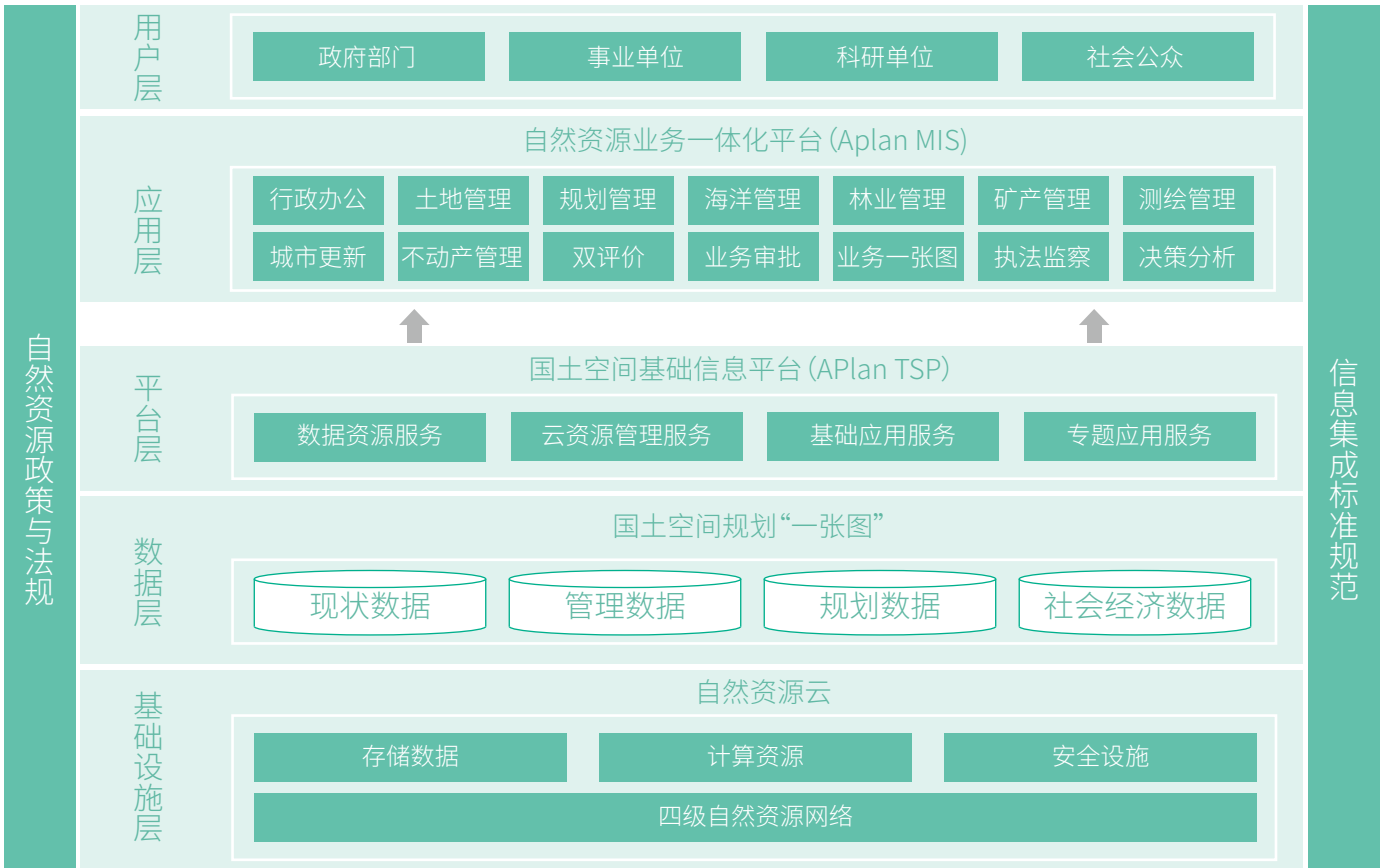
统筹整合现有数据资源,统一时空基准和数据格式,建立内容完整、标准权威、动态鲜活的自然资源“一张图”大数据体系,实现数据更新自动化。



应用融合

摸清信息化现状,从顶层设计出发,打破信息化“壁垒”,构建自然资源业务一体化系统,实现业务协同便捷化、审批决策智能化、远程办公云端化。

改革背景



门户首页

提供待办业务、待办公文、工作台、新闻通知等快捷入口



公文办理

提供待办提醒、收文登记、发文登记、公文查询、公文统计等功能



业务审批

提供图文一体化审批、事项办理、业务查询、附件浏览等功能



综合受理

提供窗口申报、网上预审、材料补全、申报查询等功能



效能监督

提供实施监测、办件统计、事项统计、受理统计、部门统计等功能



项目管理

提供申报项目、项目查询、项目统计、编制统计、资金管理等功能

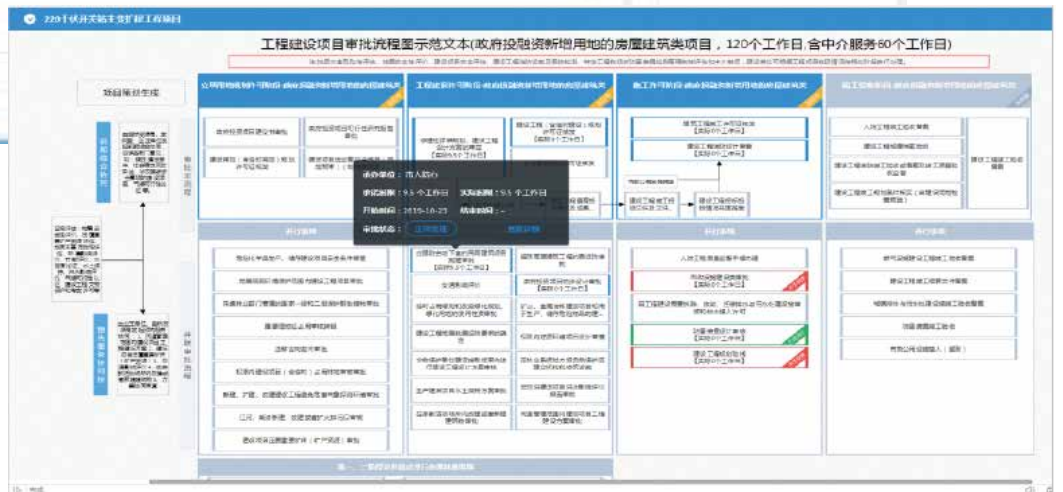


移动办公

基于APP、小程序、公众号等场景，提供综合查询、业务办理、办件统计、通知公告、即时通讯等功能

产品特色优势

1. 首创“全景图”



2. 傻瓜式的“一张表单”

总表单
(内置, 用于组装扩展表和事项表)

扩展表单
(配置定制专项类型扩展表单)

事项表单
(配置定制事项表单)

高度灵活的流程定义和分级授权管理

动态三级流程

4. 实现通过“一张图”贯穿业务
全程审批

5. 在线思维导图配置并联审批情形
及材料、主题导航

6. 智能分拣

7. 一次收件, 多次申报

8. 移动APP和微信小程序

看得见的管理与决策



[微信关注奥格]

广州 | 北京 | 上海 | 南京 | 合肥 | 长春 | 南昌 | 西安 | 南宁 | 长沙 | 厦门 | 荆州 | 南亚太

电话: 020-3702 0096

智慧水务、智慧城建专线: 189 0307 9135

传真: 020-3702 0432

CIM、智慧规划、勘测专线: 189 0307 9039

网址: www.AugurIT.com

E-mail: info@AugurIT.com

©2021 奥格科技股份有限公司 版权所有 2021年7月出品